


EGZEMPLARZ NR 1

TEMAT:	PLAC ZABAW PRZY ZESPOLE SZKOLNO - GIMNAZJALNYM W NĘDZY
LOKALIZACJA:	Nędza ul. Jana Pawła II nr 41 a DZ.NR 312/1
INWESTOR:	URZĄD GMINY NĘDZA 47 - 440 NĘDZA ul. Jana III Sobieskiego 5

BRANZA : MAŁA ARCHITEKTURA

ORAZ OŚWIADCZENIA, O KTÓRYCH MOWA W ART.34 UST.3PKT 3 ROZPORZĄDZENIA MINISTRA INFRASTRUKTURY 'Z DNIA 3 LIPCA 2003 R

PROJEKTANT:	HUBERT KWAŚNICA	UPR.NR 156/86	HUBERT KWAŚNICA  uprawnienia budowlane
-------------	-----------------	------------------	-----------------------------------------------------------------------------------------------------------------------------------

o specjalności konstrukcyjno - budowlanej
nr ewid. 156/86 SLK/BO/3153/02

TWORKÓW styczeń 2015

Urząd Wojewódzki
w Katowicach
Wydział Planowania Przestrzannego, Urbanistyki,
Architektury i Nadzoru Budowlanego
40-082 KATOWICE
ul. Jagiellońska nr 25
0514259

Katowice, dnia 18 marca 1986 r.

Nr ewid. 156/86

STWIERDZENIE PRZYGOTOWANIA ZAWODOWEGO
DO PEŁNIENIA SAMODZIELNYCH FUNKCJI TECHNICZNYCH W BUDOWNICTWIE

Na podstawie § 5 ust. 1 pkt 2 i ust. 2, § 7, § 6, ust. 3
i § 13 ust. 1 pkt 2 rozporządzenia Ministra Gospodarki Terenowej i Ochrony
Środowiska z dnia 20 lutego 1975r. w sprawie samodzielnych funkcji technicznych
w budownictwie /Dz. U. Nr 8, poz. 46/ stwierdza się, że:

Obywatel HUBERT K W A Ś N I C A

..... technik budowlany

urodzony dnia 27 września 1960 r. w Raciborzu

posiada przygotowanie zawodowe upoważniające do wykonywania samodzielnej funkcji

..... kierownika budowy i robót

w specjalności konstrukcyjno-budowlanej

Obywatel HUBERT K W A Ś N I C A jest upoważniony do:

- 1/ kierowania, nadzorowania i kontrolowania budowy i robót, kierowania i kontrolowania wytwarzania konstrukcyjnych elementów budowlanych oraz oceniania i badania stanu technicznego w zakresie wszelkich budynków i innych budowli o powszechnie znanych rozwiązaniach konstrukcyjnych, z wyłączeniem linii, węzłów i stacji kolejowych, dróg oraz lotniskowych dróg startowych i manipulacyjnych, mostów, budowli hydrotechnicznych,
- 2/ sporządzania w budownictwie osób fizycznych projektów w zakresie rozwiązań architektonicznych:
 - a/ budynków inwentarskich i gospodarczych, adaptacji projektów typowych i powtarzalnych innych budynków oraz sporządzania planów zagospodarowania działki związanych z realizacją tych budynków,
 - b/ budowli nie będących budynkami.

Główny Architekt Wojewódzki

mgr inż. Andrzej Ortyński



PRZEDSIĘBIORSTWO KOMUNALNE

Sp. z o.o.

47-440 NĘDZA, ul. Nad Sumią 2

Tel/Fax. 32 410 20 98 tel. dyżurny 604167430

www.pknedza.pl e-mail: kontakt@pknedza.pl

27/2015

Nędza dnia: 15.01.2015r

Przedsiębiorstwo Komunalne

sp. z o.o.

ul. Nad Sumią 2, 47-440 Nędza

NIP: 639-200-30-30, REGON: 242793734

tel/fax 32/4102098

Gmina Nędza

Ul. Jana III Sobieskiego 5

47-440 Nędza

Przedsiębiorstwo Komunalne sp. z o.o. w Nędzy nie wnosi sprzeciwu na lokalizację placu zabaw przy Zespole Szkolno-Gimnazjalnym w Nędzy na działce nr 312/1 obręb Nędza.

Prezes Zarządu
Przedsiębiorstwa Komunalnego
sp. z o.o.

Marek Niewrzol
inż. Marek Niewrzol

Sąd Rejonowy w Gliwicach KRS nr 0000408432 Kapitał zakładowy 1.192.500,00 zł

NIP 639 200 30 30 REGON 242793734

ING Bank Śląski S.A. O / Rybnik: 08 1050 1344 1000 0090 3008 7788

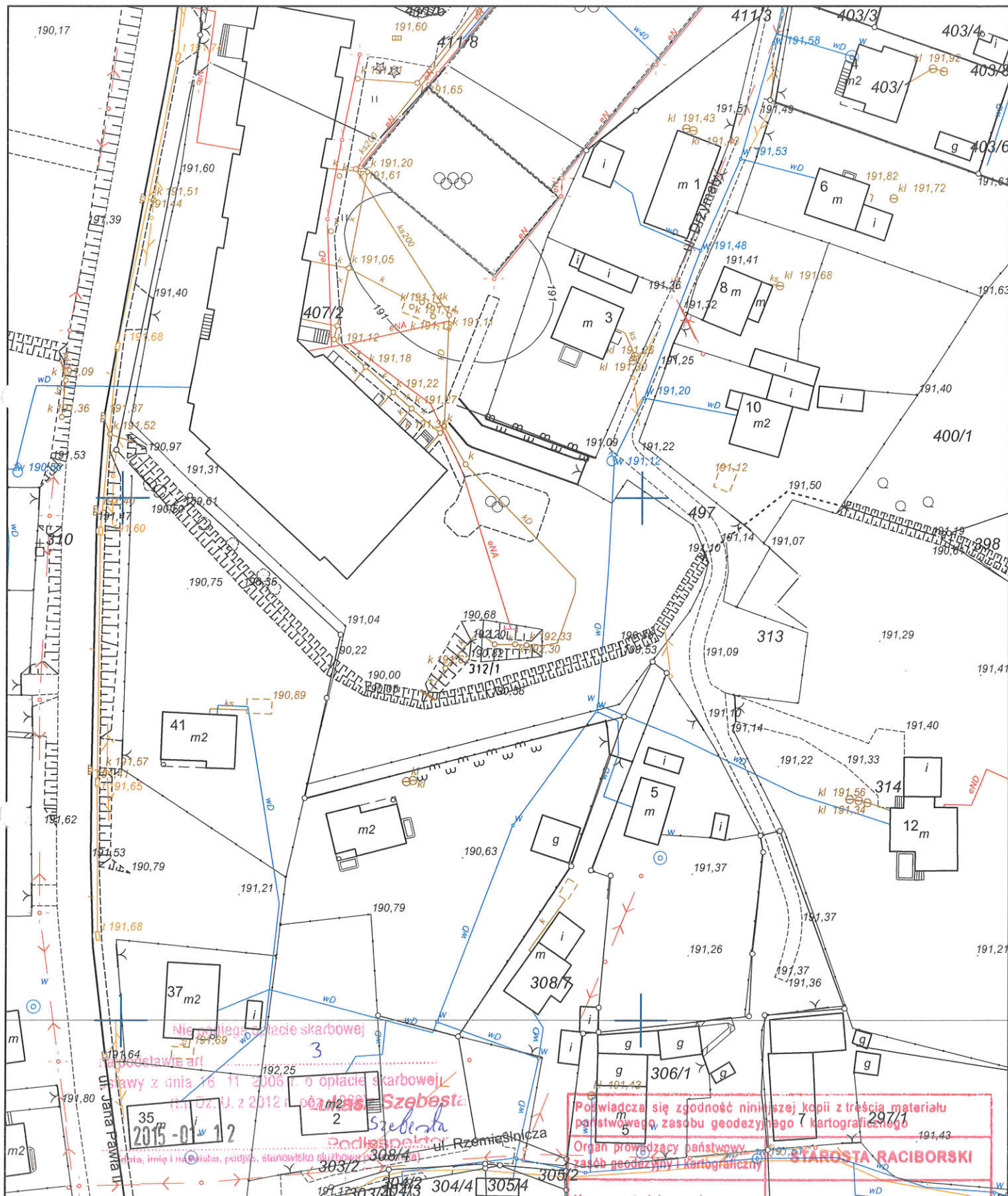


Starostwo Powiatowe
Wydział Geodezji
pl. Okrzei 4
47-400 Racibórz

Numer sprawy: SG.6642.1.17.2015

Wydruk z mapy zasadniczej
skala 1:1000

Powiat: raciborski
Gmina: Nędza
Obręb: Nędza
Godło mapy: 6.127.23.09.2
Układ współrzędnych: "2000"



Niniejsza mapa jest prowadzona w postaci rastrowej systematycznie uzupełnianej o dane wektorowe, z zastosowaniem symboliki nieobowiązującej już instrukcji K-1 - mapa zasadnicza z 1998r., dostępnej na stronie www.gugik.gov.pl. Nie wszystkie dane ewidencyjne wykazane na niniejszej mapie spełniają wymagania dokładnościowe określone w przepisach.

Powiedział się zgodność niniejszej kopii z treścią materiału państwowego zasobu geodezyjnego i kartograficznego	
Organ prowadzący państwowy zasób geodezyjny i kartograficzny	
STAROSTA RACIBORSKI	
Nazwa materiału zasobu	MAPA ZASADNICZA
Identyfikator ewidencyjny materiału zasobu	P.2411.2010.1
Data wykonania kopii	2015-01-12
Imię, nazwisko i podpis osoby reprezentującej organ	Tadeusz Bogala PODINSPEKTOR

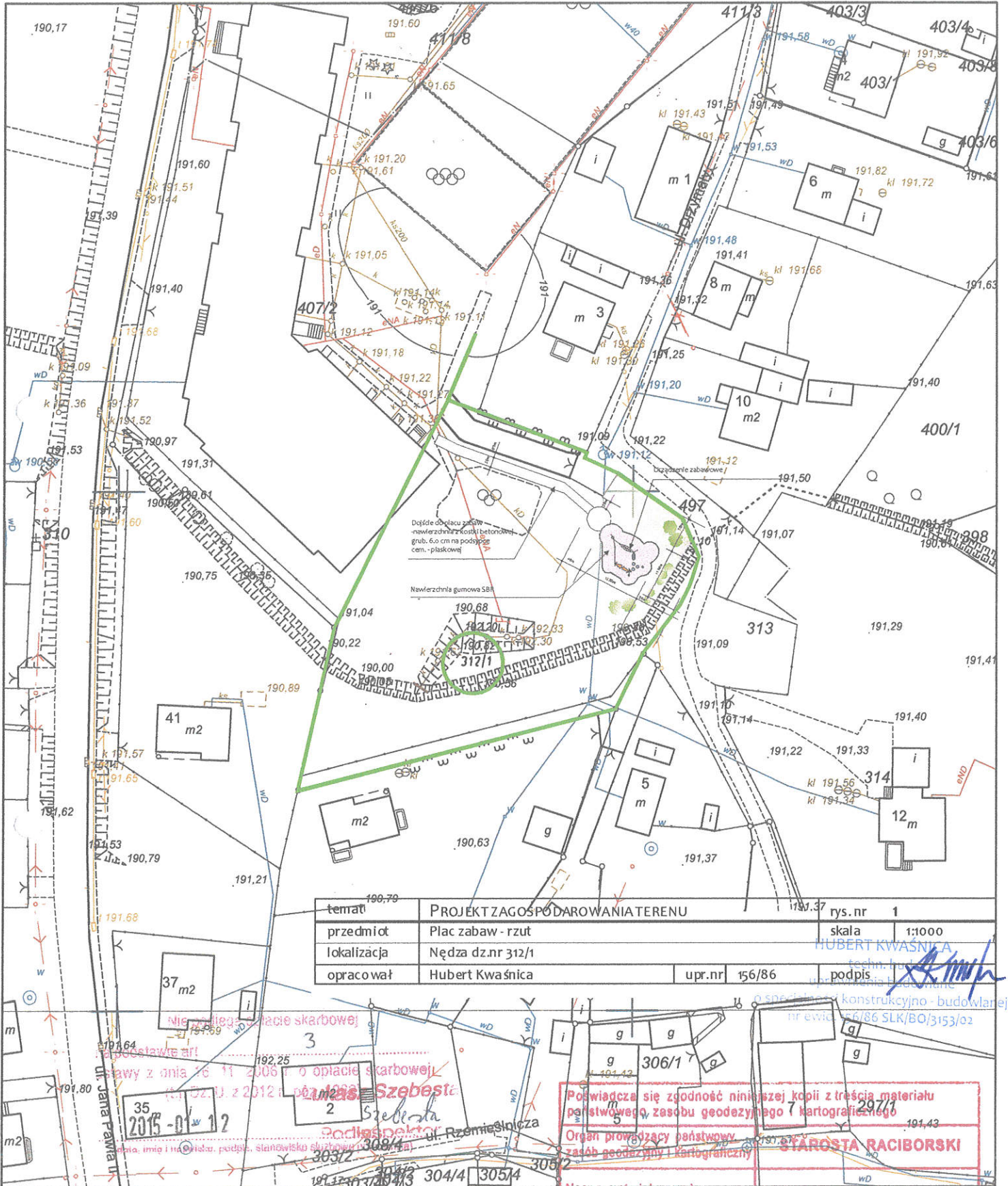


Starostwo Powiatowe
Wydział Geodezji
pl. Okrzei 4
47-400 Racibórz

Wydruk z mapy zasadniczej
skala 1:1000

Powiat: raciborski
Gmina: Nędza
Obręb: Nędza
Grodz mapy: 6.127.23.09.2
Układ współrzędnych: "2000"

Numer sprawy: SG.6642.1.17.2015



Niniejsza mapa jest prowadzona w postaci rastrowej systematycznie uzupełnianej o dane wektorowe, z zastosowaniem symboliki nieobowiązującej już instrukcji K-1 - mapa zasadnicza z 1998r., dostępnej na stronie www.gugik.gov.pl.
Nie wszystkie dane ewidencyjne wykazane na niniejszej mapie spełniają wymagania dokładnościowe określone w przepisach.

Podpis: *[Signature]*
Podinspektor

Organ prowadzący państwowy zasób geodezyczny i kartograficzny

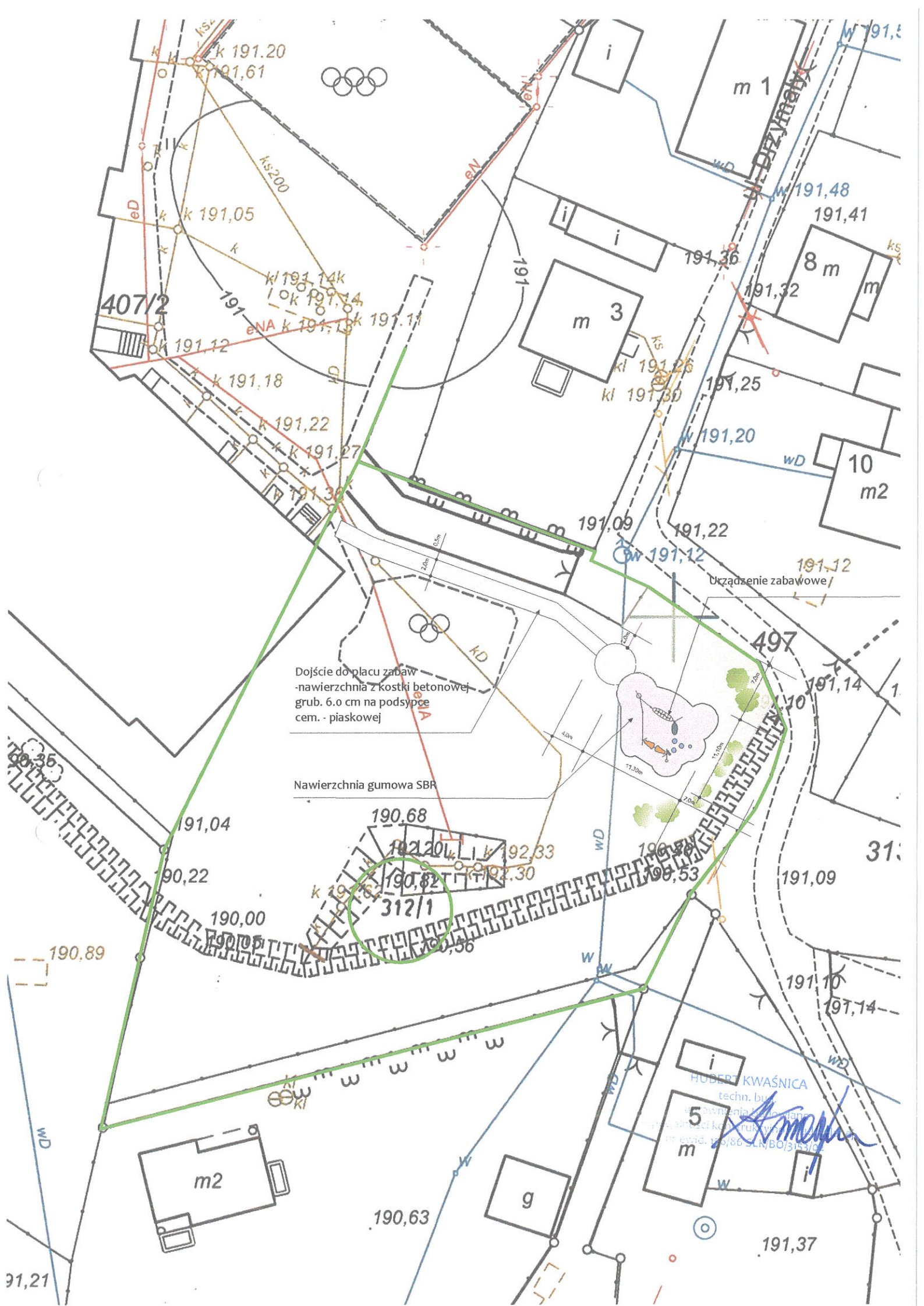
STAROSTA RACIBORSKI

Nazwa materiału zasobu: **MAPA ZASADNICZA**

Identyfikator ewidencyjny materiału zasobu: **P.2411...2010...1**

Data wykonania kopii: **Z 2015-01-17**

Imię, nazwisko i podpis osoby reprezentującej organ: **Tadeusz Wogala**
PODINSPEKTOR
W WYDZIALE GEODEZJI



407/2

497

Dojście do placu zabaw
- nawierzchnia z kostki betonowej
grub. 6.0 cm na podsypce
cem. - piaskowej

Nawierzchnia gumowa SBR

Urządzenie zabawowe

HUBERT KWAŚNICA
techn. bu
wzrostu i plan
projektu konstrukcyjnego
nr ewid. 125/86 SKR/BO/3153/02

31,21

31

191.20
191.61
191.05
191.14
191.14
191.14
191.13
191.18
191.22
191.27
191.36
191.09
191.22
191.12

191.04
190.22
190.00
190.05
190.89

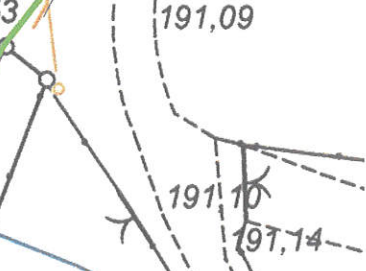
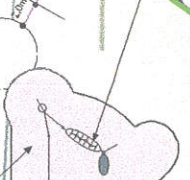
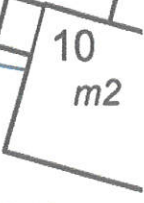
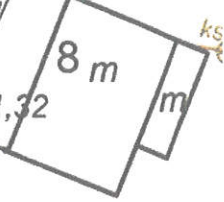
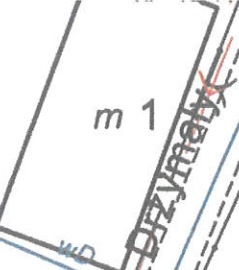
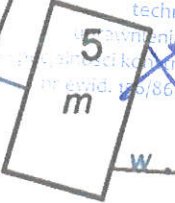
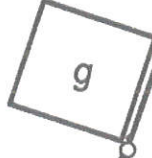
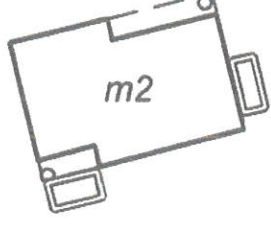
190.68
192.20
192.33
190.82
192.30
190.56

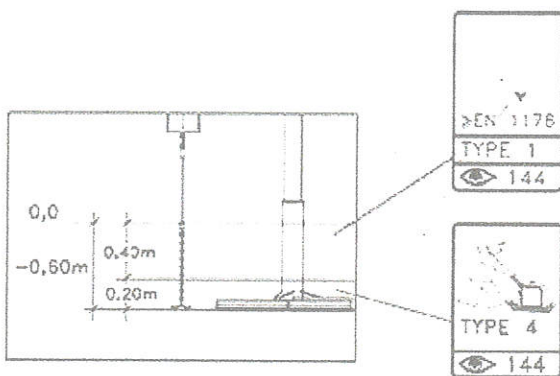
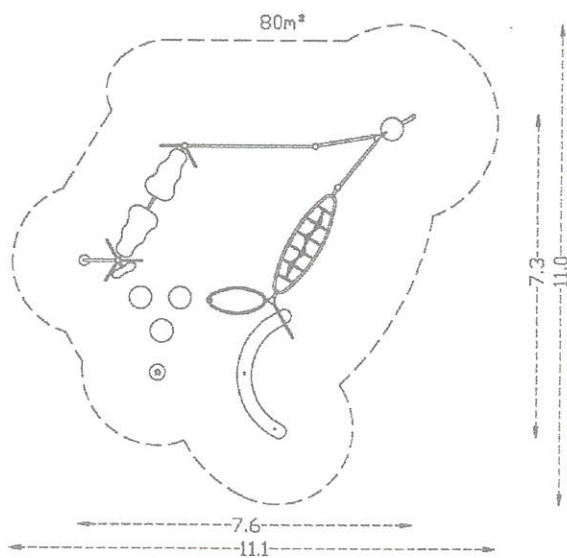
190.53
190.53

191.09
191.10
191.14

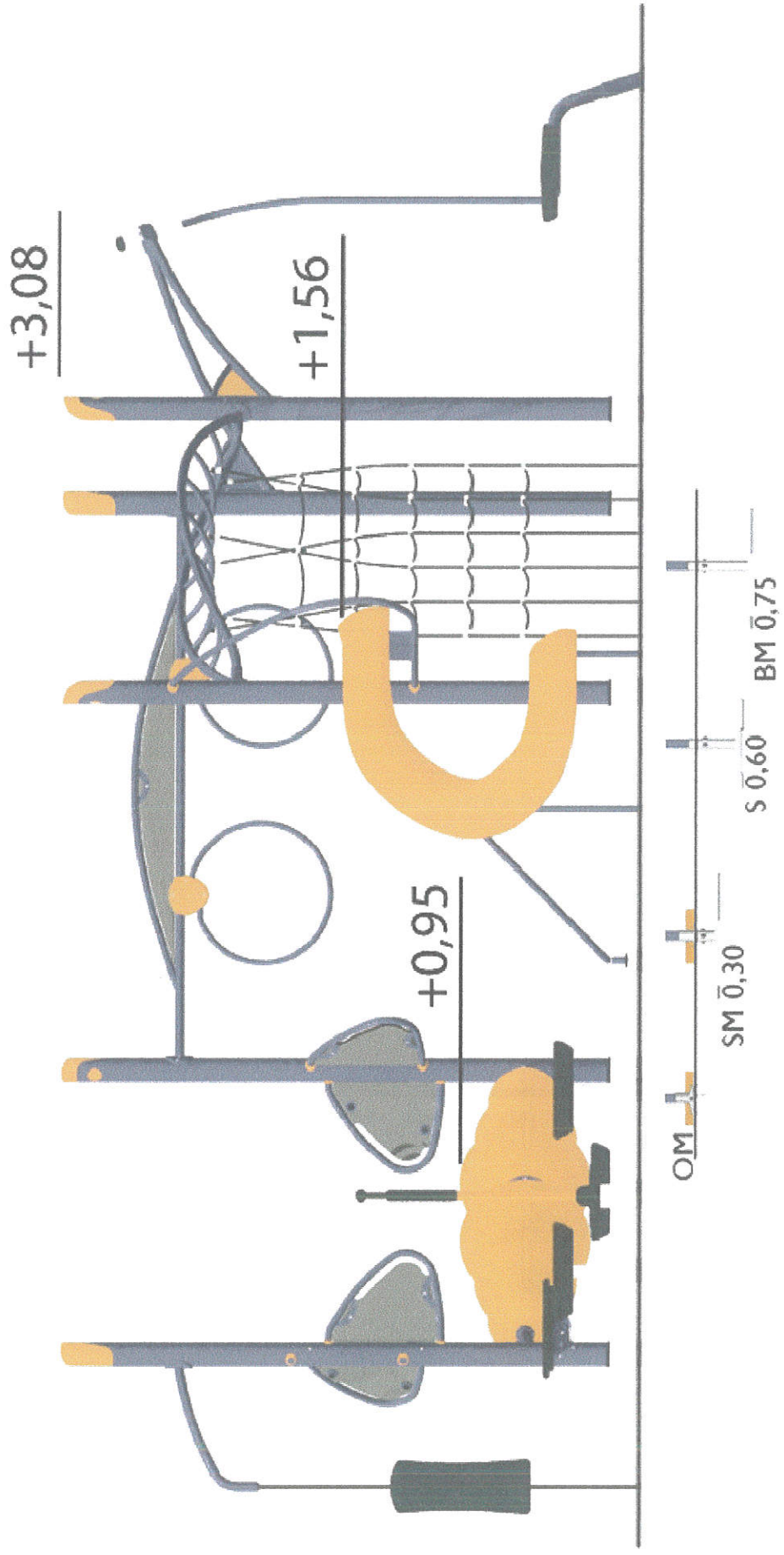
190.63

191.37





Przedział wiekowy	od 6 lat
Wysokość upadku	2,8 m
Strefa bezpieczeństwa	11,0 x 11,1 m
Wymiary urządzenia (wys./szer./dł.)	3,08 x 7,3 x 7,6 m



AGITONELL - HAGS